



**КОМИТЕТ ИМУЩЕСТВЕННЫХ ОТНОШЕНИЙ  
АДМИНИСТРАЦИИ ПЕРМСКОГО МУНИЦИПАЛЬНОГО ОКРУГА**

**РЕШЕНИЕ**

о размещении объектов № 3807

Пермский край  
Пермский муниципальный округ

27.12.2024

Комитет имущественных отношений администрации Пермского муниципального округа разрешает Акционерному обществу «Газпром газораспределение Пермь» (ИНН 5902183841, ОГРН 1025900512670, почтовый адрес: 614000, г. Пермь, ул. Петропавловская, 43)

размещение объекта «газопровод давлением до 1,2 Мпа, для размещения которого не требуется разрешения на строительство»

на землях муниципальная собственность

на срок 1 год

Местоположение: Пермский край, Пермский муниципальный округ, с. Троица, к участку с кадастровым номером 59:32:3630001:2009

Приложение: схема предполагаемых к использованию земель или части земельного участка.

Особые условия использования:

1. При размещении объекта учесть параметры ширины проезда улично-дорожной сети, во избежание сужения полосы отвода дороги.
2. Получение разрешения на производство земляных работ.

Председатель комитета \_\_\_\_\_



(подпись, печать)

Е.А. Демидова

# Схема предполагаемых к использованию земель или части земельного участка

Объект: Газопровод давлением до 1,2 Мпа, для размещения которого не требуется разрешения на строительство

Местоположение: расположенных по адресу: Пермский край, м.о. Пермский, с. Троица, к уч. с кад. № 59:32:3630001:2009

Площадь земель или части земельного участка, кв.м.: 1788

Категория земель: земли населенных пунктов

Вид разрешенного использования: -

Описание границ смежных землепользователей:

От точки н1 до точки н2 - земельный участок с кадастровым номером 59:32:3630001:2009

От точки н2 до точки н3 - земельный участок с кадастровым номером 59:32:3630001:2010

От точки н3 до точки н6 - земельный участок с кадастровым номером 59:32:3630001:2011

От точки н6 до точки н8 - земельный участок с кадастровым номером 59:32:3630001:2050





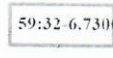


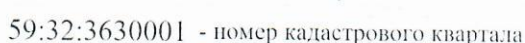
От точки н8 до точки н10 - земельный участок с кадастровым номером 59:32:3630001:2044

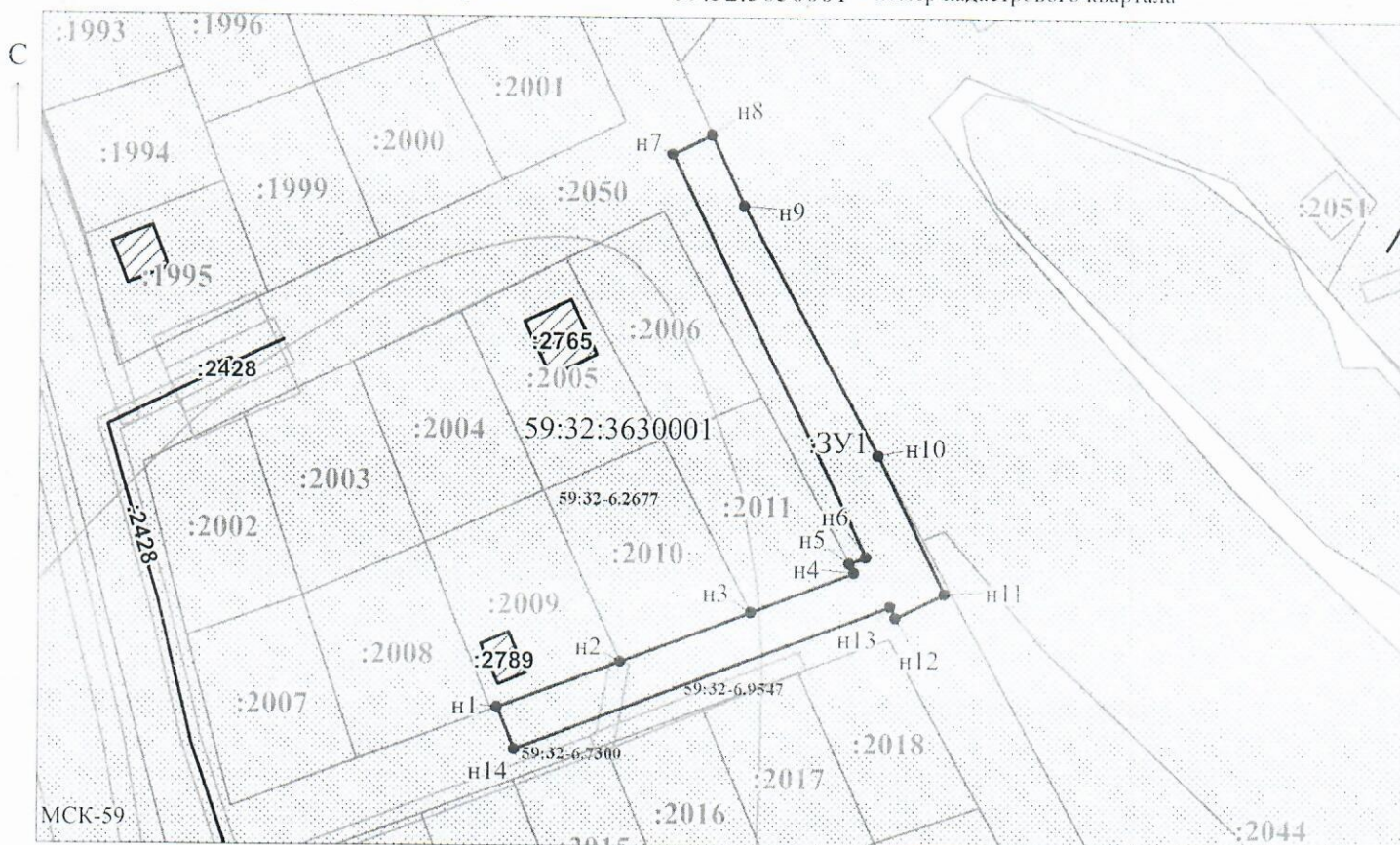
От точки н10 до точки н1 - земельный участок с кадастровым номером 59:32:3630001:2050

Каталог координат, м

№ точки границы	X	Y
н1	516280.39	2263428.25
н2	516289.77	2263453.16
н3	516300.02	2263479.78
н4	516307.99	2263500.71
н5	516309.84	2263499.72
н6	516311.17	2263503.19
н7	516392.95	2263463.19
н8	516396.91	2263471.30
н9	516382.36	2263477.94
н10	516331.59	2263505.44
н11	516303.83	2263519.02
н12	516299.00	2263509.14
н13	516301.25	2263508.04
н14	516271.88	2263431.77
н1	516280.39	2263428.25

### Условные обозначения:

-  - предполагаемый участок земель, на которых планируется размещение объекта
-  - границы и номер земельного участка, сведения о которых внесены в ЕГРН
-  - границы и номер объекта капитального строительства, сведения о которых внесены в ЕГРН
-  - граница кадастрового квартала
-  - зоны с особыми условиями использования территории, сведения о которых внесены в ЕГРН
-  - обозначение запрашиваемого земельного участка
-  - характерная точка границ земель или части земельного участка
-  - номер кадастрового квартала



Масштаб 1:1500

Заявитель: \_\_\_\_\_ / Егошина И.В.

МП (подпись, расшифровка подписи)

(для юридических лиц и индивидуальных предпринимателей)